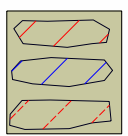
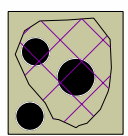


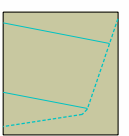
Landmælingar: Vegagerðin
 Hnitakerfi: ISN93 Hæðarkerfi: Landshæðarnet
 Loftmyndir: Loftmyndir ehf.
 Myndmæling: Isgraf ehf. 1999, eftir loftmyndum frá ágúst 1998
 Flughæð 1400 m.
 Kortagerð: Vegagerðin



Efni til notkunar ef veglína verður norðan ár
 Efni til notkunar ef veglína verður sunnan ár
 Efnistaka viðsjárverðari en þó hepplegustu staðir á þessum kafla



Fornleifar



Mikilvægt uppeldis-svæði fyrir bleikju



EGA-1	EGA-2
EGA-4	EGA-3
Náma 20	

VEGAGERÐIN	
MELIKV. 1:5000	Hannað
	Teikn.
	Yfirf.
	Samb.

Hringvegur í Norðurárdal	
Kjálkavegur - Heiðarsporður	
Grunnmynd	1 / 8
	Teikning 4

08.01.03		
Dags.	Breyting	Breytt af